



## ROKIŠKIO RAJONO SAVIVALDYBĖS TARYBA

### S P R E N D I M A S

#### DĖL DETALIOJO PLANO ESAMŲ KAPINIŲ ŽEMĖS SKLYPUI ROKIŠKIO R. SAV., KAMAJŲ SEN., KAMAJŲ MSTL., SUFORMUOTI PATVIRTINIMO

2014 m. spalio 31 d. Nr. TS-189  
Rokiškis

Vadovaudamasi Lietuvos Respublikos vietos savivaldos įstatymo (Žin., 1994, Nr. 55-1049; 2008, Nr. 113-4290; 2012, Nr. 136-6958) 16 straipsnio 3 dalies 8 punktu, 6 straipsnio 19 punktu, Lietuvos Respublikos teritorijų planavimo įstatymo (Žin., 1995, Nr. 107-2391; Nr. [XII-407](#), 2013-06-27, Žin., 2013, Nr. 76-3824 (2013-07-16) 26 straipsnio 4 dalimi ir atsižvelgdama į Valstybinės teritorijų planavimo ir statybos inspekcijos prie Aplinkos ministerijos Panevėžio teritorijų planavimo ir statybos valstybinės priežiūros skyriaus teritorijų planavimo dokumento patikrinimo 2014 m. rugsėjo 9 d. aktą Nr. TP1-1953-(18.4),

Rokiškio rajono savivaldybės taryba n u s p r e n d ž i a:

1. Patvirtinti parengtą, viešai apsvaistytą, Nuolatinėje statybos komisijoje ir Panevėžio teritorijų planavimo ir statybos valstybinės priežiūros skyriuje patikrintą esamų kapinių žemės sklypui Rokiškio r. sav., Kamajų sen., Kamajų mstl., suformuoti detalų planą, nustatant pagrindinę žemės naudojimo paskirtį – kitos paskirties žemė, naudojimo būdą – bendro naudojimo bei pobūdį – kapinių. Planavimo organizatorius – Rokiškio rajono savivaldybės administracijos direktorius, plano rengėjas – UAB „Dujų sfera“ (Draugystės g. 19, LT-51230 Kaunas), detaliojo plano vadovas – Romualdas Velykis, kvalifikacijos atestatas Nr. 23281.

2. Skelbti apie šį sprendimą savivaldybės interneto svetainėje [www.rokiskis.lt](http://www.rokiskis.lt).

Šis sprendimas gali būti skundžiamas Lietuvos Respublikos administracinių bylų teisenos įstatymo (Žin., 1999, Nr. 13-308; 2000, Nr. 85-2566) nustatyta tvarka.

Savivaldybės meras

Vytautas Vilys

Danguolė Dagienė



<b>BYLA</b>	
Pavedinimas:	Įpagrindinis brėžinys.pdf.
Šis vers paplajpiu:	1.
Apimtis:	2,16 MB.
<b>PARAŠAS</b>	
Vardas, pavardė:	Romaldas Velykis.
Organizacija:	UAB "Dujų sfera".
Tel. nr.:	83793628.
El. pašto adresas:	djujusfera@dujusfera.lt.
Pasirašymo vieta:	Draugystės g. 19 LT-31239, Kaunas, Lietuva.
<b>PASIRASANČIO ASMENS SERIFIKAPAS</b>	
Idavė:	SEC Qualified Class 3 Ch.
TSI:	Taip.
EU TSI datai:	2014-08-28 22:00:00 UTC.
EU TSI versija:	4.
Nacionalinis TSI:	17.
Nacionalinio TSI datai:	2014-07-28 21:00:00 UTC.
Nacionalinio TSI versija:	4.
Serifikac numeris:	69233222000000016b0.
Galioja iki:	2018-10-12 13:07 UTC.
Wvifikacijos:	Taip.
Sandorio vertė iki:	Šis dokumentas: CPB URL - <a href="http://www.sec.lt/cpa">http://www.sec.lt/cpa</a> , OID - 1.3.6.1.4.1.22501.1.2.0.
RSCD:	Taip.
Archyavimo laikotarpis:	Šis dokumentas: CPB URL - <a href="http://www.sec.lt/cpa">http://www.sec.lt/cpa</a> , OID - 1.3.6.1.4.1.22501.1.2.0.
<b>PARAŠAS</b>	
Wvifikacijos:	Taip.
Parašo reikšmė:	UAB "Dujų sfera" direktorius Romaldas Velykis.
Programinė įranga:	Justa PDF Sign Personal, v1.2.0 2014-09-04 16:24:03.
<b>PASIRASŲYO LAIKAS</b>	
Pasirašymo laikas:	2014-09-24 06:13 UTC.
Laiko šaltinis:	Pasirašančio asmens kompiuteris.

## 7.1. AIŠKINAMASIS RAŠTAS

### 7.1.1. ĮVADAS

#### Detaliojo plano organizatorius:

Rokiškio savivaldybės administracijos direktorius, Respublikos g.94 Rokiškis, tel (8 458) 71 44, el. paštas a.jocys@post.rokiskis.lt

#### Detaliojo plano rengėjas:

UAB "Dujų sfera", Draugystės g. 19, Kaunas, LT-51230, tel. 8-37-759028. Įm. kodas 124558566

#### Planuojamos teritorijos plotas:

~1,25 ha

#### Detaliojo plano rengimo pagrindas:

Rokiškio rajono savivaldybės tarybos 2013 m. kovo 29 d. sprendimas Nr. TS-5.81 „Dėl detaliųjų planų rengimo“ ir Rokiškio rajono savivaldybės administracijos direktoriaus 2013 m. balandžio 9 d. įsakymas „Dėl leidimo rengti detaliuosius planus“ Nr. AV-311.

#### Planavimo procesą sudaro 4 etapai:

1-asis – parengiamasis etapas, kurio metu: nustatomi planavimo tikslai, parengiama ir patvirtinama planavimo darbų programa, prireikus atliekami tyrimai, viešai paskelbiama apie priimtą sprendimą dėl detaliojo plano rengimo pradžios ir planavimo tikslų, jeigu objektas nėra susijęs su išlaptinta informacija, visuomenės dalyvavimo teritorijų planavimo procese nuostatuose nustatyta tvarka.


2-asis – teritorijų planavimo dokumento rengimo etapas, kurį sudaro: esamos būklės analizės stadija; koncepcijos nustatymo stadija; sprendinių konkretizavimo stadija.

3-asis – sprendinių pasekmių vertinimo etapas, būtinas teritorijų planavimo dokumento sprendinių poveikiui nustatyti;

4-ojo – baigiamojo etapo metu atliekama viešo svarstymo su visuomene procedūra, projektas apsvarstomas bei suderinamas nuolatinėje statybos komisijoje. Projektas tikrinamas valstybinę teritorijų planavimo priežiūrą atliekančioje institucijoje, teikiamas tvirtinti bei registruoti teritorijų planavimo registre.

#### Detalusis planas rengiamas vadovaujantis šiomis planavimo sąlygomis:

- Rokiškio r. sav. tarybos sprendimas 2013-03-29 Nr. TS-5.81;
- Rokiškio r. sav. administracijos direktoriaus 2013-04-09 įsak. Nr. AV-311 „Dėl leidimo rengti detaliuosius planus“;
- Rokiškio r. sav. administracijos direktoriaus 2013-04-30 patvirtinta darbų programa.
- Rokiškio rajono savivaldybės Architektūros ir paveldosaugos skyriaus vyriausiojo specialisto Leonardo Jasinevičiaus parengta teritorijų planavimo dokumento planavimo užduotis.
- Rokiškio r. sav. savivaldybės administracijos Architektūros ir paveldosaugos skyriaus vedėjos 2013-04-30 patv. planavimo sąlygų savadas Nr. D-16;
- Rokiškio r. sav. savivaldybės adm. Architektūros ir paveldosaugos sk. 2013-04-30 patv. planavimo sąlygos Nr. D-16;
- Panevežio RAAD 2013-04-16 planavimo sąlygos Nr. (5)-V-3-834;
- Panevežio visuomenės sveikatos centro Rokiškio skyriaus 2013-04-16 planavimo sąlygos Nr.S-(7.48R)-1440;
- UAB „Rokiškio vandenys“ 2013-04-15 techninės sąlygos Nr.13-21;
- TEOLT AB 2013-04-25 planavimo sąlygos Nr.03-2-07-3/850;

Etapas: MDP	Planavimo organizatorius: Rokiškio rajono savivaldybės administracijos direktorius					
	Vardas Pavardė	Atestato Nr.	Parašas	Data	Dokumento Nr.	
PV	Romualdas Velykis	23281		2014-03-07	<b>2013/44-02/MDP/07/01</b>	
Planuotojas	Tomas Grabys			2014-03-07	Mastelis	
					Lapas	1
					Lapų	11
					Laida	0
<b>7.1 AIŠKINAMASIS RAŠTAS</b>		<b>Objektas: Esamų kapinių žemės sklypo, esančio Rokiškio rajono savivaldybėje, Kamajų seniūnijoje, Kamajų mstl., suformavimo detalusis planas</b>				
		<b>UAB "DUJŲ SFERA"</b> Draugystės 19, LT-3031, Kaunas		LIETUVOS RESPUBLIKOS APLINKOS MINISTERIJOS ATESTATAS Nr. 3013		

- o Rokiškio rajono savivaldybės administracijos Kamajų seniūnijos 2013-04-17 planavimo sąlygos Nr. S-43
- o Nacionalinės žemės tarnybos prie žemės ūkio ministerijos Rokiškio skyriaus 2013-06-11 raštas „Dėl leidimo rengti detaliuosius planus Rokiškio rajone“ Nr.25 SD-(14.25.7.)-1365.

### **Detalusis planas rengiamas vadovaujantis šių normatyvinių dokumentų reikalavimais:**

- o Lietuvos Respublikos Vyriausybės 2004 m. liepos 16 d. nutarimas Nr. 920 „Dėl teritorijų planavimo dokumentų sprendinių poveikio aplinkai vertinimo tvarkos aprašo“
- o LR Teritorijų planavimo įstatymas 1995 m. gruodžio 12 d. Nr. I-1120, (Aktuali redakcija nuo 2012-11-15);
- o Lietuvos Respublikos žemės įstatymas 1994 m. balandžio 26 d. Nr. I-446 (Aktuali redakcija);
- o LR Želdynų įstatymas 2007 m. birželio 28 d. Nr. X-1241 (Aktuali redakcija nuo 2013-07-23);
- o LR Miškų įstatymas 1994 m. lapkričio 22 d. Nr. I-671 (Aktuali redakcija nuo 2013-09-01; Žin., 2013-07-09 Nr. 73-3651);
- o LR Saugomų teritorijų įstatymas 1993 m. lapkričio 9 d. Nr. I-301 (Aktuali redakcija nuo 2013-07-16; Žin., 2013-07-16 Nr.76-3830);
- o LR Vyriausybės 1996 m. rugsėjo 18 d. nutarimas Nr. 1079 „Dėl teritorijų planavimo dokumentų projektų svarstymo su visuomene nuostatų patvirtinimo“ (Žin., 1996-09-25 Nr.90-2099; Žin., 1997-10-03 Nr.90-2261; Žin., 2004-07-20 Nr.112-4189);
- o LR Aplinkos ministro 2004 m. gegužės 03 d. įsakymas Nr. D1-239 „Dėl detaliųjų planų rengimo taisyklių patvirtinimo“ (Žin., 2004-05-13, Nr. 79-2809; Žin., 2006-10-26, Nr. 114-4364; Žin., 2007-04-26 Nr. 46-1776; Žin., 2008-03-27 Nr. 35-1258; Žin., 2009-12-08 Nr. 145-6462; Žin., 2010-02-03 Nr. 14-673; Žin., 2010-09-23 Nr. 112-5698; Žin., 2012-07-13 Nr. 82-4298; Žin., 2013-02-14 Nr. 17-863);
- o LR Vyriausybės 1992 m. gegužės 12 d. nutarimas Nr. 343 „Dėl specialiųjų žemės ir miško naudojimo sąlygų patvirtinimo“ (Aktuali redakcija nuo 2012-09-23);
- o LR Aplinkos ministro 2007 m. balandžio 2 d. įsakymas Nr. D1-193 „Dėl paviršinių nuotekų tvarkymo reglamento patvirtinimo“ (Žin., 2007-04-14 Nr. 42-1594; Žin., 2013-01-24 Nr.9-388);
- o LR Energetikos ministro 2010 m. kovo 29 d. įsakymas Nr. 1-93 „Dėl elektros tinklų apsaugos taisyklių patvirtinimo“ (Žin., 2010-04-07 Nr. 39-1877; Žin., 2011-02-03 Nr. 14-627; Žin., 2012-12-15 Nr.147-7584);
- o LR Planuojamos ūkinės veiklos poveikio aplinkai vertinimo įstatymas 1996 m. rugpjūčio 15 d. Nr. I-1495 (Aktuali redakcija nuo 2013-07-16; Žin., 2013-07-16 Nr.76-3835);
- o LR Aplinkos ministro 2005 m. gruodžio 30 d. įsakymas Nr. D1-665 „Dėl planuojamos ūkinės veiklos atrankos metodinių nurodymų patvirtinimo“ (Žin., 2006-01-12 Nr.4-129; Žin., 2010-07-27 Nr.89-4730);
- o LR Žmonių palaikų laidojimo įstatymas 2007 m. gruodžio 20 d. Nr. X-1404 (Aktuali redakcija nuo 2013-01-01);
- o LR Vyriausybės 1992 m. gegužės 12 d. nutarimas Nr. 343 „Dėl specialiųjų žemės ir miško naudojimo sąlygų patvirtinimo“ (Aktuali redakcija nuo 2012-09-23);
- o LR Aplinkos ministro 2005 m. birželio 22 d. įsakymas Nr. V-513 „Dėl Lietuvos higienos normos HN 43:2005 „Šuliniai ir versmės: įrengimo ir priežiūros saugos sveikatai reikalavimai“ patvirtinimo“ (Žin., 2005-07-26 Nr. 90-3376; Žin., 2009-10-24 Nr. 127-5507);
- o LR Aplinkos ministro ir LR Sveikatos apsaugos ministro 2000 m. spalio 30 d. įsakymas Nr. 471/582 „Dėl teršalų, kurių kiekis aplinkos ore vertinamas pagal europos sąjungos kriterijus, sąrašo patvirtinimo ir ribinių aplinkos oro užterštumo verčių nustatymo“ (Žin., 2000-11-22 Nr. 100-3185; Žin., 2007-06-16 Nr. 67-2627);
- o 2002-2015 metų Lietuvos Respublikos valstybinės reikšmės kelių priežiūros ir plėtros programa;
- o Kelių eismo konvencija (Žin., 2002-01-09 Nr. 2-54);
- o LR Transporto veiklos pagrindų įstatymas (Aktuali redakcija nuo 2012-11-24; Žin., 2012-11-24 Nr.136-6955);
- o LR Kelių įstatymas 1995 m. gegužės 11 d. Nr. I-891 (Aktuali redakcija nuo 2011-11-22; Žin., 2011-11-22 Nr. 141-6615);

<b>7.1. AIŠKINAMASIS RAŠTAS</b>	<b>Dokumento Nr. 2013/44-02/MDP/07/01</b>	Lapas	2
		Lapų	11
		Laida	0

- LR Saugaus eismo automobilių keliais įstatymas 2000-10-12 Nr. VIII-2043 (Aktuali redakcija nuo 2013-07-01; Žin., 2013-06-28 Nr. 68-3401; Žin., 2013-06-28 Nr. 68-3403);
- LR Vyriausybės 2004-02-11 nutarimas Nr. 155 „Dėl kelių priežiūros tvarkos aprašo patvirtinimo“ (Aktuali redakcija nuo 2008-12-12);
- Lietuvos Policijos generalinio komisaro 2005-10-24 įsakymas Nr. 5-V-671 „Dėl kelių eismo sąlygų kontrolės tvarkos aprašo patvirtinimo“ (Žin., 2005-11-03 Nr. 130-4700; Žin., 2009-01-29 Nr. 11-435);
- LR Aplinkos ministro ir LR Susisiekimo ministro 2008-01-09 įsakymu Nr. D1-11/3-3 parvirtintas KTR 1.01:2008 „Automobilių keliai“ (Žin., 2008-01-22 Nr. 9-322; Žin., 2012-05-12 Nr. 55-2744);
- LR Sveikatos apsaugos ministro 2004 m. rugpjūčio 19 d. įsakymas Nr. V-586 „Dėl sanitarinių apsaugos zonų ribų nustatymo ir režimo taisyklių patvirtinimo“ (Žin., 2004-09-02, Nr. 134-4878; Žin., 2009-12-24, Nr. 152-6849; Žin., 2011-04-16 Nr. 46-2201);
- Lietuvos automobilių kelių direkcijos prie Susisiekimo ministerijos generalinio direktoriaus 2009 m. spalio 27 d. įsakymas Nr. V-329 „Dėl automobilių kelių juostos naudojimo inžineriniams tinklams kloti bendrųjų taisyklių BT ITK 09 patvirtinimo“ (Žin., 2009-11-07 Nr. 133-5825);
- Lietuvos automobilių kelių direkcijos prie Susisiekimo ministerijos generalinio direktoriaus 2010 m. lapkričio 23 d. įsakymas Nr. V-348 „Dėl prisijungimo prie valstybinės reikšmės kelių sutarties formos patvirtinimo“ (Žin., 2010-12-02 Nr. 141-7245);
- LR Aplinkos ministro 2004 m. gegužės 07 d. įsakymas Nr. D1-262 „Dėl teritorijų planavimo dokumentams rengti sąlygų parengimo ir išdavimo taisyklių patvirtinimo“ (Žin., 2004-05-22 Nr. 83-3028; Žin., 2006-10-21 Nr. 112-4293);
- LR Aplinkos ministro 2008 m. gegužės 30 d. įsakymas Nr. D1-293 „Dėl Lietuvos Respublikos aplinkos ministro 2004 m. gegužės 7 d. įsakymo Nr. D1-262 „Dėl planavimo sąlygų teritorijų planavimo dokumentams rengti parengimo ir išdavimo tvarkos aprašo pakeitimo“ (Žin., 2008-06-21 Nr. 71-2754; Žin., 2008-10-18 Nr. 120-4570; Žin., 2009-12-08 Nr. 145-6460; Žin., 2010-10-02 Nr. 117-5986; Žin., 2011-04-12 Nr. 43-2046; Žin., 2012-08-25 Nr. 99-5072; Žin., 2012-11-22 Nr. 135-6937);
- LR Vyriausybės 1996 m. rugsėjo 18 d. nutarimas Nr. 1079 „Dėl teritorijų planavimo dokumentų projektų svarstymo su visuomene nuostatų patvirtinimo“ (Žin., 1996-09-25 Nr. 90-2099; Žin., 1997-10-03 Nr. 90-2261; Žin., 2004-07-20 Nr. 112-4189);
- STR 2.06.01:1999 „Miestų, miestelių ir kaimų susisiekimo sistemos“;
- LR Vyriausybės 2011 m. rugsėjo 28 d. nutarimas Nr. 1131 „Dėl miško žemės pavertimo kitomis naudmenomis ir kompensavimo už miško žemės pavertimą kitomis naudmenomis tvarkos aprašo patvirtinimo ir kai kurių Lietuvos Respublikos vyriausybės nutarimų pripažinimo netekusiais galios“ (Aktuali redakcija nuo 2013-03-01; Žin., 2013-02-21 Nr. 20-972);
- LR Žemės ūkio ministro ir LR Aplinkos ministro 2005 m. sausio 20 d. įsakymas Nr. 3D-37/D1-40 „Dėl pagrindinės tikslinės žemės naudojimo paskirties žemės naudojimo būdų turinio, žemės sklypų naudojimo pobūdžių sąrašo ir jų turinio patvirtinimo“ (Aktuali redakcija nuo 2012-07-18; Žin., 2012-07-17 Nr. 84-4416);
- LR AM 2005 m. kovo 17 d. įsakymas Nr. D1-151 „Dėl žemės sklypų pagrindinės tikslinės žemės naudojimo paskirties, būdų ir pobūdžių specifikacijos patvirtinimo“ (Žin., 2005, Nr. 41-1317; Žin., 2006-04-25 Nr. 45-1633; Žin., 2009-12-12 Nr. 147-6608; Žin., 2010-09-27 Nr. 114-5848; Žin., 2012-07-17 Nr. 84-4424);
- LR Nekilnojamojo kultūros paveldo apsaugos įstatymas 1994 m. gruodžio 22 d. Nr. I-733 (Aktuali redakcija nuo 2013-07-16; Žin., 2013-07-16 Nr. 76-3833);
- LR Atliekų tvarkymo įstatymas 1998 m. birželio 16 d. Nr. VIII-787 (Aktuali redakcija nuo 2013-06-01; Žin., 2013-05-28 Nr. 55-2729);
- Lietuvos Respublikos vandens įstatymas 1997 m. spalio 21 d. Nr. VIII-474 (Aktuali redakcija nuo 2009-12-28; Žin., 2009-12-28 Nr. 154-6955);
- Lietuvos Respublikos civilinis kodeksas 2000 m. liepos 18 d., Nr VIII-1864.

#### Detalusis planas atitinka šių planų sprendinius:

- 1) Bendrųjų planų:

<b>7.1. AIŠKINAMASIS RAŠTAS</b>	<b>Dokumento Nr. 2013/44-02/MDP/07/01</b>	Lapas	3
		Lapų	11
		Laida	0

Rokiškio rajono savivaldybės teritorijos bendrasis planas patvirtintas 2008-06-27 Rokiškio rajono savivaldybės tarybos sprendimu Nr. TS-6.109 „Dėl Rokiškio rajono savivaldybės teritorijos bendrojo plano ir Rokiškio miesto teritorijos bendrojo plano patvirtinimo“

- 2) Specialiųjų planų: –
- 3) Detaliųjų planų: -

### 7.1.2. ESAMOS PADĖTIES ANALIZĖ

#### 1. Vietovė.

Planuojama teritorija yra Rokiškio r. savivaldybėje, Kamajų seniūnijoje, Kamajų miestelyje.

#### 2. Gretimybės.

Planuojama teritorija yra Rokiškio r. savivaldybėje, Kamajų seniūnijoje, Kamajų miestelyje.

Planuojama teritorija iš ribojasi su nuosavybės teise įregistruotais žemės sklypais:

Skypo Kad. Nr.	Adresas	Savininkai	Sklypo pagrindinė naudojimo paskirtis	Statiniai
7337/7001:1	Rokiškio r. sav. Rokiškio r. sav. teritorija	Patikėjimo teisė: "Panevežio regiono keliai"	Kita	-
7337/0003:6 52	Rokiškio r. sav. Kamajų sen. Kamajų mstl. Strazdo g.18	Laimutė Deksnienė	Mažaaukščių gyvenamųjų namų statybos	Pastatas – gyvenamasis namas (unik. Nr. 7393-1002-4012); pastatas – šiltnamis (7393-1002-4023); pastatas tvartas (unik. Nr. 7393-1002-4034) Pastatas-pirtis (7393-1002-4045) Pastatas-tvartas (unik. Nr. 7393-1002-4056); Pastatas – Vivalinė su rūsiu (unik. Nr. 7393-1002-4067); kiti statiniai – kiemo statiniai (šulinys)(unik. Nr. (7393-1002-4078)
7337/0003:6 85	Rokiškio r. sav. Kamajų sen., Kamajų mstl.	Valdimaras Deksnys	Žemės ūkio	-
7337/0003:3 80	Rokiškio r. sav., Kamajų sen., Kamajų k.	Valentina Merkienė	Žemės ūkio	-
7337/0003:6 27	Rokiškio r. sav. Kamajų sen. Kamajų mstl.	Lietuvos Respublika	Bendro naudojimo (miestų, miestelių ir kaimų ar savivaldybių bendro naudojimo)	-

Su planuojama teritorija besiribojantys bei joje esantys nuosavybės teise įregistruoti sklypai yra įtraukti į detaliojo plano pagrindinį brėžinį (dok. Nr. 2013/44-02/KDP/07/02), remiantis VĮ „Registrų centras“ pateikta planuojamos teritorijos kadastrinio žemėlapis ištrauka.

#### 3. Planuojamos teritorijos savininkai.

<b>7.1. AIŠKINAMASIS RAŠTAS</b>	<b>Dokumento Nr. 2013/44-02/MDP/07/01</b>	Lapas	4
		Lapų	11
		Laida	0

Planuojama teritorija yra valstybinė žemė, naudojamas sklypas, kuriame yra veikiančios, esamos Rokiškio r. savivaldybės, Kamajų seniūnijos, Kamajų miestelio kapinės.

#### 4. Teritorijos užstatymas.

Planuojamoje teritorijoje nėra užstatymo.

#### 5. Želdynai.

Planuojamą teritoriją 5% sudaro pieva, 75% yra laidojimo vietos; 5% medžių orientyrai (eglės).

#### 6. Gamtos ir Kultūros paveldo objektai.

Planuojamoje teritorijoje yra įregistruota kultūros paveldo vertybė – Poeto Antano Strazdo-Strazdelio Drazdausko Kapas (unikalus Nr. 10546), kuris pagal Lietuvos Respublikos nekilnojamųjų kultūros vertybių apsaugos įstatymą turi nekilnojamųjų kultūros vertybių individualios apsaugos zoną: apsaugos nuo fizinio poveikio, vizualinės apsaugos.

Planuojama teritorija nesiriboja su Europos Sąjungos saugomų teritorijų tinklu „Natura 2000“. Artimiausia „Natura 2000“ teritorija – paukščių apsaugai svarbios teritorijos yra už 13 km nuo planuojamos teritorijos. Artimiausia buveinių apsaugai svarbi teritorija nutolusi už 2 km.

#### 7. Infrastruktūra.

##### 7.1. Ryšiai.

Planuojamos teritorijoje nėra ryšių linijų.

##### 7.2. Elektros tinklai.

Planuojamos teritorijoje nėra elektros tinklų.

##### 7.3. Dujotiekio tinklai.

Planuojamoje teritorijoje nėra dujotiekio.

##### 7.4. Šilumos tinklai.

Planuojamoje teritorijoje nėra šilumos tinklų.

##### 7.5. Vandentiekio tinklai.

Planuojamoje teritorijoje nėra vandentiekio tinklų.

##### 7.6. Nuotekų tinklai.

Planuojamoje teritorijoje nuotekų tinklų.

#### 8. Susisiekimo sistema

Į planuojama teritorija patenkama iš Strazdo gatvės kuri yra krašto reikšmės kelias Nr. 120 (Radiškis-Anykšiai-Rokiškis) įvažiavimą šiaurinėje pusėje.

Įvertinant esamą situaciją į planuojamą teritoriją patekti iš Strazdo gatvės kuri yra krašto reikšmės kelias Nr. 120 (Radiškis-Anykšiai-Rokiškis), įvažiavimą šiaurinėje pusėje.

#### 9. Teritorijos vystymo tendencijos.

*Teritorijos vystymo tendencijos:*

Rokiškio rajono savivaldybės teritorijos bendrasis planas patvirtintas 2008-06-27 Rokiškio rajono savivaldybės tarybos sprendimu Nr. TS-6.109 „Dėl Rokiškio rajono savivaldybės teritorijos bendrojo plano ir Rokiškio miesto teritorijos bendrojo plano patvirtinimo“

### 7.1.3. KONCEPCIJOS NUSTATYMAS

#### 1. Tikslai:

Detaliojo plano sprendiniais suformuoti kitos paskirties žemės sklypą, nustant žemės sklypo naudojimo būdą – pobūdį. Suformuoti žemės sklypą esamoms kapinėms, parengti, suderinti ir patvirtinti detalųjį planą.

#### 2. Konceptijos nustatymas.

Suformuoti žemės sklypą esamoms kapinėms, parengti, suderinti ir patvirtinti detalųjį planą. Taip pat vadovautasi Rokiškio rajono savivaldybės teritorijos bendrojo planu patvirtintu 2008-06-27 Rokiškio rajono savivaldybės tarybos sprendimu Nr. TS-6.109 „Dėl Rokiškio rajono savivaldybės teritorijos bendrojo plano ir Rokiškio miesto teritorijos bendrojo plano patvirtinimo“ atsižvelgiant į planuojamos teritorijos vietą bei sąsają su Kamajų miesteliu, kelių tinklą, infrastruktūrą, esamą privačią

<b>7.1. AIŠKINAMASIS RAŠTAS</b>	<b>Dokumento Nr. 2013/44-02/MDP/07/01</b>	Lapas	5
		Lapų	11
		Laida	0



nuosavybę. Sklype numatomas 5.5 m pločio kelio servitutas a1 – teisė važiuoti transporto priemonėmis (viešpataujantis daiktas) – 103. Servitutas skirtas sklypų kad. Nr. 7337/0003:380; Nr. 7337/0003:627 savininkams privažiuoti prie savo žemės sklypų.

#### 7.1.4. SPRENDINIAI

##### 1. Paskirtis.

*Planuojamoje teritorijoje suformuotas vienas žemės sklypas:*

Suformuotas esamų kapinių sklypas, pagrindinė žemės naudojimo paskirtis – kitos paskirties žemė, naudojimo būdas – bendro naudojimo - (B), pobūdis - kapinių (B2).

##### 2. Sklypų suformavimas.

Sklypas suformuotas atsižvelgus į greta esančias žemės sklypų ribas, nepažeidžiant tų sklypų naudotojų ar nuomotojų interesų.

*Suformuotas esamų kapinių sklypas.* Sklypo plotas 14253 m<sup>2</sup>. Sklype siūlomos dvi – 12 ir 11 vietų automobilių stovėjimo aikštelės.

Į planuojama teritorija patenkama iš Strazdo gatvės kuri yra krašto reikšmės kelias Nr. 120 (Radiškis-Anykšiai-Rokiškis) įvažiavimą šiaurinėje pusėje. Sklype numatomas 5.5 m pločio kelio servitutas a1 – teisė važiuoti transporto priemonėmis (viešpataujantis daiktas) – 103.

##### 3. Teritorijos užstatymas.

Užstatymas esamų kapinių sklype neplanuojamas.

##### 4. Inžinieriniai tinklai.

#### Esamų miesto infrastruktūros inžinierinių tinklų naudojimo ir tvarkymo reikalavimai.

Esami inžinieriniai tinklai turi būti aptarnaujami ir naudojami vadovaujantis Lietuvos Respublikoje galiojančiais įstatymais, statybos techniniais reglamentais, LRV 1992 m. gegužės 12 d. nutarimo Nr. 343, specialiosiose žemės ir miško naudojimo sąlygose, nustatytais apsaugos zonų reikalavimais.

##### 7.1. Ryšiai.

Planuojamoje teritorijoje naujos ryšių linijos neplanuojamos.

##### 7.2. Elektros tinklai.

Planuojamoje teritorijoje elektros tinklai neplanuojami.

##### 7.3. Dujotiekio tinklai.

Planuojamoje teritorijoje dujotiekio linijos neplanuojamos.

##### 7.4. Šilumos tinklai.

Planuojamoje teritorijoje šilumos tinklai neplanuojami.

##### 7.5. Vandentiekio tinklai.

Planuojamų vandentiekio tinklų prijungimas numatomas prie arčiausiai esančių tinklų. Pajungimą spręsti techniniais projektais.

##### 7.6. Nuotekų tinklai.

Planuojamų buitinių nuotekų tinklų prijungimas numatomas prie arčiausiai esančių tinklų. Pajungimą spręsti techniniais projektais.

#### PLANUOJAMOS TERITORIJOS TVARKYMO REŽIMAI

##### SKLYPAS 1:

Sklypo plotas: 14253 m<sup>2</sup>.

Sklypo savininkas (naudotojas): Lietuvos Respublika

##### Sklypo tvarkymo reglamentai:

Pagrindinė žemės naudojimo paskirtis: kita

Žemės naudojimo būdas: bendro naudojimo teritorijos.

Žemės naudojimo pobūdis: kapinių.

<b>7.1. AIŠKINAMASIS RAŠTAS</b>	<b>Dokumento Nr. 2013/44-02/MDP/07/01</b>	Lapas	6
		Lapų	11
		Laida	0

Leistinas aukštis: -

Leistinas žemės sklypo užstatymo tankumas: -

Leistinas sklypo užstatymo intensyvumas: -

**Planuojamos žemės sklypo specialiosios naudojimo sąlygos:** LRV Nutarimas Nr. 343 Data 1992 05 12: II – Kelių apsaugos zonos (4094 m<sup>2</sup>); XIX – Nekilnojamųjų kultūros vertybių teritorija ir apsaugos zonos (22 m<sup>2</sup>); XXIX – Paviršinio vandens telkinių apsaugos zonos ir pakrantės apsaugos juostos (3034 m<sup>2</sup>)

### 7.1.5. APLINKOS APSAUGOS DALIS

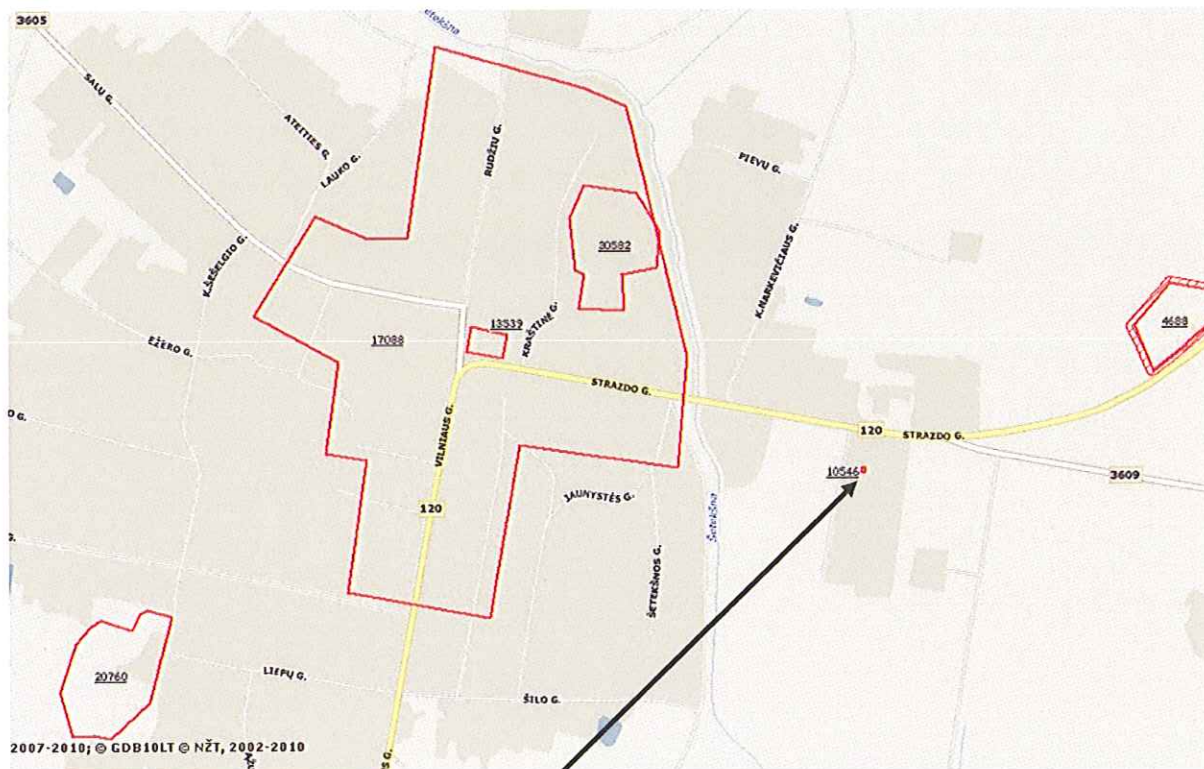
#### 1. Vietovė

Planuojama teritorija yra valstybinė žemė, naudojamas sklypas, kuriame yra veikiančios, esamos Rokiškio r. savivaldybės, Kamajų seniūnijos, Kamajų miestelio kapinės į kurias patenkama iš Strazdo gatvės kuri yra krašto reikšmės kelias Nr. 120 (Radiškis-Anykšiai-Rokiškis) įvažiavimą šiaurinėje pusėje.

Žemės sklypų ribos bei sklypų plotai nustatomi pagal detaliojo plano sprendinius, nustatomos žemės naudojimo sąlygos.

Sklype siūlomos dvi – 12 ir 11 vietų automobilių stovėjimo aikštelės. Sklype numatomas servitutinis kelias pravažiavimas per planuojamą sklypą vakarinėje pusėje.

Planuojama teritorija yra valstybinė žemė, naudojamas sklypas, kuriame yra veikiančios, esamos Rokiškio r. savivaldybės, Kamajų seniūnijos, Kamajų miestelio kapinės.



Planuojama teritorija

1 pav. Ištrauka Kultūros paveldo registro

Planuojamoje teritorijoje šiaurinėje yra įregistruota kultūros paveldo vertybė – Poeto Antano Strazdo-Strazdelio Drazdausko Kapas (unikalus Nr. 10546), kuris pagal Lietuvos Respublikos nekilnojamųjų kultūros vertybių apsaugos įstatymą turi nekilnojamųjų kultūros vertybių individualios apsaugos zoną: apsaugos nuo fizinio poveikio, vizualinės apsaugos.

Arčiausiai nuo planuojamos teritorijos (šiaurės rytų dalyje) apie 250 m yra nutolusios Kultūros vertybių registre įregistruotas valstybės saugomas objektas – Lietuvos partizanų kapas (identifikavimo kodas: 4688) (žiūrėti 1 pav.). Arčiausiai nuo planuojamos teritorijos (vakarinėje dalyje) apie 190 m yra

<b>7.1. AIŠKINAMASIS RAŠTAS</b>	<b>Dokumento Nr. 2013/44-02/MDP/07/01</b>	Lapas	7
		Lapų	11
		Laida	0

nutolusios Kultūros vertybių registre įregistruotas valstybės saugomas objektas – kamajų miestelio istorinė dalis (identifikavimo kodas: 17088); Šv. Kazimiero bažnyčios statinių kompleksas (identifikavimo kodas: 30582); Valstybės saugomų gamtinių teritorijų planuojamoje teritorijoje nėra. Planuojama teritorija nesiriboja su Europos Sąjungos saugomų teritorijų tinklu „Natura 2000“. Artimiausia „Natura 2000“ teritorija – paukščių apsaugai svarbios teritorijos yra už 13 km nuo planuojamos teritorijos. Artimiausia buveinių apsaugai svarbi teritorija nutolusi už 2,1 km.

## 2. Planuojama ūkinė veikla.

Planuojamos veiklos pavadinimas: kapinės.

Investicijos bus numatomos techninio projekto eigoje.

Pavojingų (sprogstamų, degių, dirginančių, kenksmingų, toksiškų, kancerogeninių, esdinančių, infekcinių, teratogeninių, mutageninių, radioaktyviųjų ir kt.) medžiagų naudojimas ir saugojimas nenumatomas.

## 3. Galimo poveikio šaltiniai

### Atliekos.

Objektų eksploatacijos metu atliekos surenkamos vietos komunalinių tarnybų bei išvežamos į sąvartyną.

### Pavojingos medžiagos.

Planuojamoje ūkinėje veikloje nenumatomas pavojingų medžiagų naudojimas ir saugojimas.

### Kiti faktoriai.

*Elektromagnetinė tarša.* Šios taršos šaltiniai yra mobiliojo ryšio, radijo ir televizijos stotys, karinio, bei civilinio radijo ryšio sistemos, aukštos įtampos perdavimo linijos. Apie šią taršą nėra susistemintos informacijos, leidžiančios pažvelgti į esamą situaciją.

*Terminės taršos šaltiniai.* Pagrindinis šios taršos šaltinis, reikšmingai veikiantis aplinką, yra elektrinių aušinimui skirti vandens telkiniai. Kamajų seniūnijoje, Kamajų miestelyje esamų ir numatytų terminės taršos šaltinių nėra.

### Vanduo.

Už 130 metrų nuo planuojamos teritorijos yra Šetekšnos upė. Upės ilgis 82 km todėl šiai upei yra taikoma 200 metrų apsaugos zona.

### Aplinkos oras.

Planuojamoje teritorijoje nenumatomas teršalų išmetimas į aplinką. Oro kokybei nežymią įtaką gali turėti važiuojantis transportas.

### Triukšmas.

Triukšmo taršos šaltinių grupę sudaro transportas ir pramonės įmonės. Lietuvoje triukšmo monitoringas yra vykdomas tik didžiuosiuose miestuose, kur triukšmo pusiausvyrą yra pažeista dėl gausaus automobilių skaičiaus, statybų.

## Numatomos poveikio sumažinimo priemonės

Planuojamoje teritorija auga pavieniai medžių orientyrai (eglės)

### 7.1.6. SPRENDINIŲ PASEKMIŲ POVEIKIO VERTINIMAS

Parengto detaliojo plano sprendinių pasekmių poveikio vertinimas atliktas teritorijos vystymo darnos ir (ar) planuojamos veiklos srities požiūriu; ekonominės aplinkos požiūriu; socialinės aplinkos požiūriu; gamtinės aplinkos ir kraštovaizdžio požiūriu.

#### Teritorijos vystymo darnos ir (ar) planuojamos veiklos srities požiūriu.

##### 1. Kokių rezultatų tikimasi įgyvendinus sprendinius?

Detaliojo plano sprendiniais suformuoti kitos paskirties žemės sklypą, nustant žemės sklypo naudojimo būda – pobūdį. Suformuoti žemės sklypą esamoms kapinėms, parengti, suderinti ir patvirtinti detalųjį planą.

<b>7.1. AIŠKINAMASIS RAŠTAS</b>	<b>Dokumento Nr. 2013/44-02/MDP/07/01</b>	Lapas	8
		Lapų	11
		Laida	0

Igyvendinus detaliojo plano sprendinius bus suformuotas esamų kapinių žemės sklypas.

2. *Kaip bus veikama planuojamos teritorijos (planuojamos srities) plėtra?*  
Planuojamos teritorijos plėtrai turės teigiamą įtaką. Teritorija bus sistemingai urbanistiškai sutvarkyta, bus racionaliai išnaudojamas planuojamos teritorijos potencialas.
3. *Koks poveikio efektas (teigiamas ar neigiamas, ilgalaikis ar trumpalaikis) prognozuojamas?*  
Igyvendinus planavimo tikslus numatomas teigiamas ilgalaikis efektas.
4. *Koks galimas tiesioginis ir netiesioginis konkretaus sprendinio poveikis?*  
Tiesioginis efektas – visuomeninės teritorijos vystymas pagal Rokiškio rajono bendrojo plano sprendinius.
5. *Kuri veiklos sritis ar sritys patirs teigiamą konkretaus sprendinio įgyvendinimo poveikį (pasekmes)?*  
Detaliajame plane numatyti sprendiniai nenumato veiklos sritims neigiamo poveikio.
6. *Kuri veiklos sritis ar sritys patirs neigiamą konkretaus sprendinio įgyvendinimo poveikį (pasekmes)?*  
Detaliajame plane numatyti sprendiniai nenumato jokiai veiklos sričiai neigiamo poveikio.

### **Ekonominės aplinkos požiūriu.**

1. *Kaip sprendinių įgyvendinimas paveiks atskirų apskričių (regionų), savivaldybių ar vietovių ekonominę plėtrą; padidins ar sumažins regionų skirtumus?*  
Rokiškio r. savivaldybės, Kamajų seniūnijos, Kamajų miestelio plėtrą paveiks teigiamai. Kiekvienas naujai atsiradęs ūkinis subjektas teigiamai veiks vietovės ekonominę raidą.
2. *Kaip sprendinių įgyvendinimas paveiks bendruosius pramonės, žemės ūkio ir kitų ūkio sektorių struktūros pokyčius, jiems skirtų teritorijų (naudmenų) fondą?*  
Įtakos neturės.
3. *Kokį poveikį sprendinių įgyvendinimas gali turėti teritorijos gamtinių išteklių fondui ir jo racionaliam naudojimui?*  
Sprendinių įgyvendinimas poveikio teritorijos gamtinių išteklių fondui neturės.
4. *Kaip sprendinių įgyvendinimas paveiks bendrąsias investicijų ir verslo sąlygas?*  
Sprendinių įgyvendinimas sudaro prielaidas pritraukti struktūrinių fondų investicijas, palankias sąlygas lokaliai verslui.
5. *Kaip sprendinių įgyvendinimas paveiks gamybos sąnaudų pokyčius?*  
Įtakos neturės.
6. *Kaip sprendinių įgyvendinimas paveiks gamybos pajėgumų panaudojimą?*  
Esamų gamybos pajėgumų nėra, todėl sprendinių įgyvendinimas poveikio neturės.
7. *Kaip sprendinių įgyvendinimas paveiks įmonių konkurencingumą vidaus ir (ar) užsienio rinkose?*  
Įtakos neturės.
8. *Kokį poveikį sprendinių įgyvendinimas gali turėti valstybės ar savivaldybių biudžetams (pajamos ar išlaidos gali padidėti, sumažėti ar kita)?*  
Įtakos neturės.

### **Socialinės aplinkos požiūriu.**

1. *Kaip sprendinių įgyvendinimas paveiks atskirų regionų ar rajonų bendrąją socialinę būklę?*  
Rokiškio r. savivaldybės, Kamajų seniūnijos, Kamajų miestelio socialinę būklę pagerins.
2. *Kaip sprendinių įgyvendinimas paveiks gyventojų užimtumą?*  
Įtakos neturės.
3. *Kaip sprendinių įgyvendinimas paveiks vietos savivaldos ir (ar) vietos bendruomenės raidą?*  
Įtakos neturės.
4. *Kaip sprendinių įgyvendinimas paveiks švietimą, kultūrą ir sveikatos apsaugą?*  
Projektinių sprendinių įgyvendinimas turės teigiamą poveikį švietimui, kultūrai bei sveikatos apsaugai.
5. *Kaip sprendinių įgyvendinimas paveiks atskiras socialines grupes (socialiai pažeidžiamus asmenis, jaunimą, jaunas šeimas, vaikus, pagyvenusius ir kitus asmenis)?*  
Projektinių sprendinių įgyvendinimas atskiroms socialinėms grupėms įtakos neturės.
6. *Kaip sprendinių įgyvendinimas gali paveikti žmones ir jų sveikatą?*  
Projektinių sprendinių įgyvendinimas turės teigiamą poveikį žmonėms ir jų sveikatai.

### **Gamtinės aplinkos ir kraštovaizdžio požiūriu.**

1. *Kaip sprendinių įgyvendinimas paveiks planuojamos teritorijos oro kokybę?*

<b>7.1. AIŠKINAMASIS RAŠTAS</b>	<b>Dokumento Nr. 2013/44-02/MDP/07/01</b>	Lapas	9
		Lapų	11
		Laida	0

Planuojamos teritorijos oro kokybei įtakos gali turėti automobilių išmetamosios dujos. Išmetamų teršalų koncentracijos gyvenamojoje teritorijoje neviršys leistinų normų.

2. *Kaip sprendinių įgyvendinimas paveiks planuojamos teritorijos paviršinių ir požeminių vandenu kokybę?*

Sprendinių įgyvendinimas planuojamos teritorijos paviršinių ir požeminių vandenu kokybei įtakos neturės.

3. *Kaip sprendinių įgyvendinimas paveiks dirvožemio išteklius ir žemės ūkio naudmenas?*

Sprendinių įgyvendinimas dirvožemio ištekliams ir žemės ūkio naudmenoms įtakos neturės.

4. *Kaip sprendinių įgyvendinimas paveiks ekosistemas ir biologinę įvairovę?*

Sprendinių įgyvendinimas ekosistemoms ir biologinei įvairovei įtakos neturės.

5. *Kaip sprendinių įgyvendinimas paveiks saugomas gamtos vertybes?*

Planuojamoje teritorijoje ir šalia jos saugomų gamtos vertybių nėra. Sprendiniai poveikio neturės.

6. *Kaip sprendinių įgyvendinimas paveiks gamtinę rekreacinę aplinką?*

Planuojama teritorija nėra vertinga rekreaciniu požiūriu, todėl sprendiniai įtakos neturės.

7. *Kaip sprendinių įgyvendinimas paveiks kraštovaizdžio ekologinę pusiausvyrą?*

Sprendinių įgyvendinimas įtakos kraštovaizdžio ekologinei pusiausvyrai neturės.

8. *Kaip sprendinių įgyvendinimas paveiks kraštovaizdžio estetinę kokybę?*

Sprendinių įgyvendinimas padidins kraštovaizdžio estetinę kokybę.

9. *Kaip sprendinių įgyvendinimas paveiks kultūros paveldo objektus?*

Sprendinių įgyvendinimas kultūros paveldo objektams poveikis bus teigiamas, nes bus nustatyta kultūros paveldo objekto apsaugos zona.

#### TERITORIJŲ PLANAVIMO DOKUMENTŲ SPRENDINIŲ POVEIKIO VERTINIMO LENTELĖ

1.	<u>Teritorijų planavimo dokumento organizatorius</u> Rokiškio savivaldybės administracijos direktorius, Respublikos g.94 Rokiškis, tel (8 458) 71 44, el paštas a.jocys@post.rokiskis.lt
2.	<u>Teritorijų planavimo dokumento rengėjas</u> UAB "Dujų sfera", Draugystės g. 19, Kaunas, LT-51230, tel. 8-37-759028
3.	<u>Teritorijų planavimo dokumento pavadinimas</u> Esamų kapinių žemės sklypo, esančio Rokiškio rajono savivaldybėje, Kamajų seniūnijoje, Kamajų miestelyje, suformavimo detalusis planas
4.	<u>Ryšys su planuojamai teritorijai galiojančiais teritorijų planavimo dokumentais</u> 1) Bendrųjų planų: Rokiškio rajono savivaldybės teritorijos bendrasis planas patvirtintas 2008-06-27 Rokiškio rajono savivaldybės tarybos sprendimu Nr. TS-6.109 „Dėl Rokiškio rajono savivaldybės teritorijos bendrojo plano ir Rokiškio miesto teritorijos bendrojo plano patvirtinimo“ 2) Specialiųjų planų: - 3) Detaliųjų planų: -
5.	<u>Ryšys su patvirtintais ilgalaikiais ar vidutinės trukmės strateginio planavimo dokumentais</u> o Rokiškio rajono savivaldybės teritorijos bendrasis planas patvirtintas 2008-06-27 Rokiškio rajono savivaldybės tarybos sprendimu Nr. TS-6.109 „Dėl Rokiškio rajono savivaldybės teritorijos bendrojo plano ir Rokiškio miesto teritorijos bendrojo plano patvirtinimo“
6.	<u>Status quo situacija</u> Neįgyvendinant detaliojo plano sprendinių, nebūtų parengtas, suderintas ir patvirtas detalusis planas esamoms Rokiškio r. savivaldybės, Kamajų seniūnijos, Kamajų miestelio kapinėms (bendro naudojimo teritorijos, kapinės), nustatyti tvarkymo, naudojimo ir apsaugos reglamentai, pagal Rokiškio rajono bendrojo plano sprendinius, nebūtų teigiamo ilgalaikio poveikio teritorijos vystymo darnai, socialinei aplinkai.
7.	<u>Tikslas, kurio siekiama įgyvendinant teritorijų planavimo sprendinius</u> Parengti, suderinti ir patvirtinti detalųjį planą esamoms Rokiškio r. savivaldybės, Kamajų seniūnijos, Kamajų kaimo kapinėms.
8.	<u>Galimo sprendinių poveikio vertinimas (pateikiamas apibendrintas poveikio aprašymas ir įvertinimas)</u> Teigiamas ilgalaikis poveikis teritorijos vystymo darnai, bus suformuotas sklypas esamoms Rokiškio r. savivaldybės, Kamajų seniūnijos, Kamajų miestelio kapinėms.

<b>7.1. AIŠKINAMASIS RAŠTAS</b>	<b>Dokumento Nr. 2013/44-02/MDP/07/01</b>	Lapas	10
		Lapų	11
		Laida	0

9.	Vertinimo aspektai	Teigiamas (trumpalaikis, ilgalaikis) poveikis	Neigiamas (trumpalaikis, ilgalaikis) poveikis
	<u>Sprendinio poveikis:</u>		
	Teritorijos vystymo darnos ir (ar) planuojamos veiklos srities požiūriu	Teigiamas ilgalaikis poveikis	
	Ekonominės aplinkos požiūriu	Teigiamas ilgalaikis poveikis	
	Socialinės aplinkos požiūriu	Teigiamas ilgalaikis poveikis	
	Gamtinės aplinkos ir kraštovaizdžio požiūriu	Teigiamas ilgalaikis poveikis	
10.	<u>Siūlomos alternatyvos poveikis:</u>		
	Teritorijos vystymo darnos ir (ar) planuojamos veiklos srities požiūriu		
	Ekonominės aplinkos požiūriu		
	Socialinės aplinkos požiūriu		
	Gamtinės aplinkos ir kraštovaizdžio požiūriu		

<b>7.1. AIŠKINAMASIS RAŠTAS</b>	<b>Dokumento Nr. 2013/44-02/MDP/07/01</b>	Lapas	11
		Lapų	11
		Laida	0

DĖMESIO: šis dokumentas pasirašytas galiojančiu el. parašu.

## PARAŠO DUOMENŲ PUSLAPIS

### BYLA

Pavadinimas: 44-02\_aiskinamasis.pdf.  
Iš viso puslapių: 11.  
Apimtis: 3,76 MB.

### PASIRAŠĖ

Vardas, pavardė: Romualdas Velykis.  
Organizacija: UAB Dujų sfera.  
Tel. nr.: 837759028.  
El. pašto adresas: dujusfera@dujusfera.lt.  
Pasirašymo vieta: Draugystės g. 19 LT-51230, Kaunas, Lietuva.

### PASIRAŠANČIO ASMENS SERTIFIKATAS

Išdavė: SSC Qualified Class 3 CA.  
TSL: Taip.  
EU TSL data: 2014-08-28 22:00:00 UTC.  
EU TSL versija: 4.  
Nacionalinis TSL: LT.  
Nacionalinio TSL data: 2014-07-28 21:00:00 UTC.  
Nacionalinio TSL versija: 4.


Serijinis numeris: 69233222000000001fb0.  
Galioja iki: 2018-10-12 12:07 UTC.  
Kvalifikuotas: Taip.  
Sandorio vertė iki: Žiūr. dokumentą: CPS URL - <http://www.ssc.lt/cps>, OID - 1.3.6.1.4.1.22501.1.2.0.  
SSCD: Taip.  
Archyvavimo laikotarpis: Žiūr. dokumentą: CPS URL - <http://www.ssc.lt/cps>, OID - 1.3.6.1.4.1.22501.1.2.0.

### PARAŠAS

Kvalifikuotas: Taip.  
Parašo reikšmė: UAB "Dujų sfera" direktorius Romualdas Velykis.  
Programinė įranga: Justa PDF Sign Personal, v1.2.0 b2014-09-04 16:24:03.

### PASIRAŠYMO LAIKAS

Pasirašymo laikas: 2014-09-24 06:21 UTC.  
Laiko šaltinis: Pasirašančio asmens kompiuteris.



## ROKIŠKIO RAJONO SAVIVALDYBĖS TARYBA

### S P R E N D I M A S DĖL DETALIŲ PLANŲ RENGIMO

2013 m. kovo 29 d. Nr. TS-5.81

Rokiškis

Vadovaudamasi Lietuvos Respublikos teritorijų planavimo 1995 m. gruodžio 12 d. įstatymo Nr. I-1120 23 straipsnio 5 punktu ir atsižvelgdama į papildomą detaliesiems planams rengti sąrašą pagal seniūnijų ir Turto valdymo ir viešųjų pirkimų skyriaus prašymus,

Rokiškio rajono savivaldybės taryba n u s p r e n d ž i a:

1. Leisti rengti detaliuosius planus žemės sklypams laisvoje valstybinėje žemėje suformuoti prie savivaldybei priklausančių pastatų, nustatant pagrindinę tikslinę žemės naudojimo paskirtį, naudojimo būdą bei pobūdį arba juos keičiant:

- 1.1. Juodupės g. 9, Lukštų k., Juodupės sen., prie gyvenamojo namo;
- 1.2. Lukštų g. 17, Lukštų k., Juodupės sen. prie gyvenamojo namo;
- 1.3. Onušio k., Juodupės sen., Rokiškio r. sav., prie katilinės;
- 1.4. Komarų g. 44, Skuomantų k., Juodupės sen., Rokiškio r. sav., prie dvaro;
- 1.5. Liepų g. 8, Juodupės mstl., Juodupės sen. prie daugiabučio;
- 1.6. Taikos g. 15 A, Juodupės mstl., Juodupės sen., Rokiškio r. sav., prie garažų;
- 1.7. Tekstilinkų g. 3, Juodupės mstl., Juodupės sen., Rokiškio r. sav., prie autobusų stoties;
- 1.8. J. O. Širvydo g. 28, Jūžintų mstl., Jūžintų sen., Rokiškio r. sav., prie gyvenamojo namo;
- 1.9. Aukštaičių g. 1, Kalvių k., Kamajų sen., Rokiškio r. sav., prie mokyklos;
- 1.10. Mindaugo g. 18, Kalvių k., Kamajų sen., Rokiškio r. sav., prie vaikų darželio;
- 1.11. Vilniaus g. Kamajų mstl., Kamajų sen., Rokiškio r. sav., prie garažų;
- 1.12. Šilaičių g., Barkišio k., Obelių sen. prie gyvenamojo namo;
- 1.13. Dariaus ir Girėno g. 14, Obelių m., Obelių sen. prie gyvenamojo namo;
- 1.14. Dariaus ir Girėno g. 34, Obelių m., Obelių sen., prie gyvenamojo namo;
- 1.15. Aukštadvario k. 5, Pandėlio sen., Rokiškio r. sav., prie dvaro;
- 1.16. Panemunio g. 3, Pandėlio m., Pandėlio sen., Rokiškio r. sav., prie mokyklos;
- 1.17. Taikos g. 4B, Pandėlio m., Pandėlio sen., prie daržinės;
- 1.18. Urbakonio g. 1., Panemunio mstl., Pandėlio sen., Rokiškio r. sav., prie kultūros namų;
- 1.19. Panemunio g. 20, Suvainišio k., Pandėlio sen., Rokiškio r. sav., prie kultūros namų;
- 1.20. Skirų k. 3A, Panemunėlio sen., Rokiškio r. sav., prie dirbtuvių;
- 1.21. Basanavičiaus g. 13, Rokiškio m., prie šaudyklos;
- 1.22. Juodupės g. 1 C, Rokiškio m., prie garažų;
- 1.23. Juodupės g. 22-24, Rokiškio m., prie garažų;
- 1.24. Nepriklausomybės a. 27 A, Rokiškio m., prie miest viešojo tualetų;
- 1.25. Taikos g. 17 B, Rokiškio m., prie garažų;
- 1.26. Vytauto g. 20, Rokiškio m., prie jaunimo centro;
- 1.27. Vytauto g. 31-35, Rokiškio m., prie garažų.

2. Leisti rengti detaliuosius planus žemės sklypams laisvoje valstybinėje žemėje suformuoti kapinių teritorijas, nustatant pagrindinę tikslinę žemės naudojimo paskirtį, naudojimo būdą bei pobūdį arba juos keičiant:



- 2.1. Juodupės miestelio senosios kapinės, Juodupės mstl., Juodupės sen., Rokiškio r. sav.;
- 2.2. Juodupės miestelio naujosios kapinės, Stonišio k., Juodupės sen., Rokiškio r. sav.;
- 2.3. Kamajų miestelio kapinės, Kamajų mstl., Kamajų sen., Rokiškio r. sav.;
- 2.4. Naujasodės kaimo kapinės, Naujasodės k., Kamajų sen., Rokiškio r. sav.;
- 2.5. Latvelių kaimo kapinės, Latvelių k., Kazlišio sen., Rokiškio r. sav.;
- 2.6. Kamajėlių kaimo kapinės, Kamajėlių k., Kamajų sen., Rokiškio r. sav.;
- 2.7. Stravų kaimo kapinės, Stravų k., Kriaunų sen., Rokiškio r. sav.;
- 2.8. Ažušilių kaimo kapinės, Ažušilių k., Obelių sen., Rokiškio r. sav.;
- 2.9. Pakriaunių kaimo kapinės, Pakriaunių k., Obelių sen., Rokiškio r. sav.;
- 2.10. Dagilių kaimo kapinės, Dagilių k., Kriaunų sen., Rokiškio r. sav.;
- 2.11. Šetekšnų kaimo kapinės, Šetekšnų k., Panemunėlio sen., Rokiškio r. sav.;
- 2.12. Rokiškio miesto senosios kapinės, Rokiškio m., Rokiškio m. sen., Rokiškio r. sav.
- Planavimo organizatorius – Rokiškio rajono savivaldybės administracijos direktorius.

Savivaldybės meras

Vytautas Vilys

Jovita Kalibaitė